

Fotografie im Cuxland



Inhaltsverzeichnis

Einführung	3	Richtung Süden	38
Zu meiner Person	3	Windpark Nordholz	38
TPE-Diagramme	4	Spieka Kutterhafen	38
Planung von Sonnenaufgang/Sonnenuntergang	5	Cappel-Neufeld	38
Übersichtskarte	7	Leuchtturm Obereversand	38
Ausrüstung	7	Leuchtturm Kleiner Preuße	40
Aufbau der Beschreibungen	7	Midlumer Mühle	41
Rund um die Kugelbake	10	Richtung Osten	42
Die Kugelbake	10	Lüdingworthor Windmühle	42
Fort Kugelbake	12	Leuchtturm Balje	42
Rund um die Alte Liebe	14	Ausflug nach Bremerhaven	44
Alte Liebe	14	Havenwelten	44
Yachthafen	14	Atlantic Hotel Sail City	44
Restaurant Am Pier	14	Klimahaus	46
Hamburger Leuchtturm	15	Geestefeuer Nord und Süd	47
Feuerschiff Elbe 1	17	Gibt es auch etwas für Nachtenten?	50
Wasserstraßen- und Schifffahrtsamt	18	Küstenheiden	50
Marina	18	Oxstedt	51
In der Stadtmitte	20	Köstersweg	51
Hermine	20	Sonstige Himmelserscheinungen	52
Wasserturm	20	...und wie ist es mit Tierfotografie?	54
Schloss Ritzebüttel	22	Beobachtungsplätze in der Nähe	54
Gärtnerhaus	22	Wisentgehege	54
Im Hafen	24	Beobachtungsplätze im größeren Umkreis	54
Alter Fischereihafen	24	Dies und Das	56
Hapag Hallen am Steubenhöft	25	Hilfe!	56
Steubenhöft	25	Impressum	56
Architektur	26	In eigener Sache	56
Amtsgericht	26		
Öffentliche Bedürfnisanstalt	26		
Prosekur	27		
Trauerhalle und Krematorium	28		
Wattenmeer Besucherzentrum	28		
Was ist sonst noch interessant?	29		
Innenstadt-Tour	30		
In der Nähe	32		
Küstenheiden	32		
Berenscher Schedelstein	32		
Neuwerk	34		
Altenbrucher Leuchtturm	34		

Rund um die Kugelbake

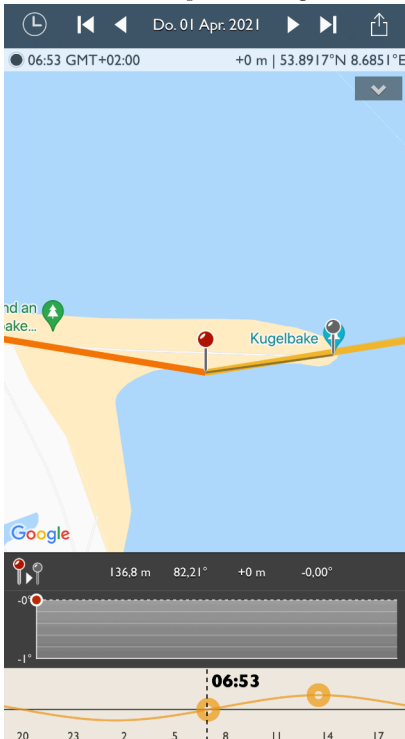
Die Kugelbake

Parken	☀️⚠️	☀️⚡	☀️
P06	+++	++	(+)

Die Kugelbake ist ein ursprünglich im 17. Jahrhundert, 30 Meter hohes, aus Holz errichtetes Seezeichen in Cuxhaven Döse. Geografisch endet hier die Elbe und es beginnt die Nordsee. Die Elbmündung befindet sich auf Höhe der Kugelbake und hat dort eine Breite von etwa 18 km. Bei klarer Sicht kann man die Windräder auf der Schleswig-Holstein Seite sehr gut sehen.



Der Ort ist stark von Touristen frequentiert. Deshalb bieten sich hier zum Fotografieren eher die frühen Morgenstunden zum Sonnenaufgang an; bis auf ein paar Jogger ist es dann hier sehr ruhig. Für diese Vorhaben hat die Bake eine perfekte Lage, da man



sich als Fotograf eigentlich immer so positionieren kann, daß die Sonne hinter oder seitlich des Motivs aufgeht. Das passt dann auch bei entsprechenden Bedingungen mit dem Mond.

Von der Ostseite her ist es nicht möglich die Bake zu fotografieren. Es sollte auch beachtet werden, daß der Leitdamm zur Elbe hin nicht genutzt werden sollte. Hier können schnell Unfälle passieren und die Elbe hat an ihrer Mündung eine starke Fließgeschwindigkeit, die auch erfahrene Schwimmer nicht unbedingt bewältigen können.



Abends wird die Kugelbake beleuchtet. Leider sind die eingesetzten Strahler sehr grell und haben ein kaltes, weißes Licht. Dies führt regelmäßig zum Ausbrennen der Bilder, selbst wenn stark unterbelichtet wird. Aus diesem Grund ist die Bake für Nachtaufnahmen nur bedingt tauglich. In der blauen Stunde dagegen wirkt sie mit den Lichtern sehr gut.

Zwei weitere Positionen sind in der Karte markiert. Hier ist vor allem der Blick aus dem Watt (Position A) auf die Bake lohnenswert. Des Weiteren kann hier auch mit der Positionshöhe gespielt werden. Beispielsweise bieten sich Aufnahmen aus Bodenhöhe mit entsprechender Spiegelung in den kleinen Wasserresten des Watt an.

Tip!

Für Aufnahmen
aus dem Watt
oder niedrigen
Wasser an
Gummistiefel
denken.



Kugelbake bei Sonnenaufgang (Position A)

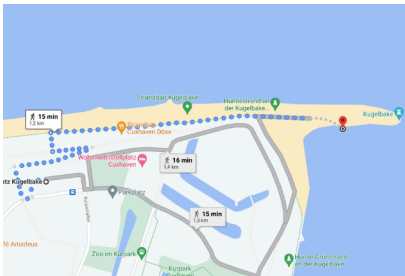


Fort Kugelbake von oben

Im Watt ist immer Restwasser, entweder man reinigt das Stativ direkt nach dem Einsatz, oder man nimmt drei Plastiktüten zum Schutz des Stativs mit. Auf losem Grund, wie z.B. in *Position C* auf der Karte, sollte man ausgediente Compact-Discs als Sicherung gegen das Einsacken benutzen.

Neben den genannten bietet natürlich das Watt und Meer weitere Möglichkeiten zur Fotografie, wie beispielsweise Makros.

Vom Parkplatz aus ist es ein kurzer Fußmarsch über den Deich und dann die Promenade entlang bis zur gewünschten Position.



Natürlich kann der Standort direkt an der Bake auch hervorragend zum Beobachten der vorbeifahrenden Schiffe genutzt werden. Außerdem finden sich an der Kugelbake, entlang des Leitdamms, im Watt und im Bauhafen viele Wasservogelarten, die man hier gut fotografieren kann.

Fort Kugelbake

Parken	☀️ ⚠️	☀️ ⚡	☀️ +
P06	-	-	+


Direkt bei der Kugelbake befindet sich das Fort Kugelbake. Aufgrund ihrer strategisch günstigen Position wurde das Fort zur Sicherung der Elbe zwischen 1869 und 1879 errichtet. Es ist die letzte noch erhaltene Festung an der Nordseeküste.

In den Sommermonaten findet jährlich einmal das *Mittelalterspektakel* dort statt. Dann sind mittelalterliche Märkte, Gaukler und Meister der Zünfte im Hof des Forts.



Nicht direkt Lost Places, aber so ein wenig hat es schon davon...

Das Motiv Kugelbake bietet sich selbstverständlich auch bei stürmischem Wetter an. Hier ist dann zwar etwas Vorsicht geboten, aber eigentlich ist es kein Problem bei Sturm hier zu tollen Aufnahmen zu kommen.



Döser Wattenmeer

